

Conformación territorial Chichimeca en el centro oriente del altiplano mexicano en el posclásico

CASTELLANOS-SUÁREZ, José Alfredo

J. Castellanos

^ Coordinador del Centro de Investigaciones Interdisciplinarias y de Servicio en Ciencia, Naturaleza, Sociedad y Cultura (CIISCINASYC). Universidad Autónoma Chapingo
josealfredocs@hotmail.com

F. Rérez, E. Figueroa, L. Godínez (eds.) Producción, Comercialización y Medio Ambiente. Handbook T-I. - ©ECORFAN, Texcoco de Mora-México, 2016.

Abstract

Conquering and subjecting to different peoples, the chichimeca tribe commanded by Xolotl constitutes a historical region at the end of the 12th century that is known as the Chichimecatlalli. Subsequent conquests placed by Nopaltzin, Tlotzin, Quinatzin, Techotlala, Ixtlixochitl and Netzahualcōyotl, managed to locate a large area that comprises the North, Center and East of the basin of Mexico, the Sierra Norte de Puebla, Huachinago to Atlixco, Izúcar and Cofre de Perote. The current East of the State of Mexico, influences in Morelos, Tlaxcala and comprises up to the foothills of the Pico de Orizaba in Veracruz. Forming, among others, the Acolhua culture East of the current state of Mexico with an own and dominant structure that is submitted at the beginning of the 15th century temporarily by Azcapotzalco, then ruled by Tezozomoc.

16 Introducción

La región de estudio se reconforma a partir de finales del siglo XII y principios del XIII por la ocupación humana chichimeca que integra a otros ocupantes del territorio, entre ellos a los totonacos, pames, otomíes, toltecas y teotihuacanos. Tribus chichimecas procedentes de Zacatecas lideradas por Xólotl irrumpen el mundo mesoamericano con motivo del colapso de Tula, ocupando este sitio y Actopan. Su hijo Nopaltzin mantiene el reino en Tenayuca, se conceden a sus descendientes las tierras de Atzcapotzalco. Tlotzin y Quinatzin se encargan de edificar el reino en la zona Texcoco, convirtiendo a Coatlinchán, luego a Huexotla y a Texcoco en asentos de la capital acolhua. Se vincula un vasto territorio que comprende a la Sierra Norte de Puebla, de Huachinango hasta Atlixco, Izúcar y Cofre de Perote, el actual oriente del Estado de México, influye en Tlaxcala y comprende hasta las estribaciones del Pico de Orizaba en Veracruz. Es la región chichimeca centro oriental del hoy país México (Delgado, 2002).

Llegada de Xólotl

El colapso de Teotihuacán en el siglo VIII ofreció las posibilidades de irrupciones chichimecas procedentes del norte. Mixcóatl logró asentarse en Culhuacán y entre su descendencia procreó a Topiltzin, éste se dedicó al sacerdocio y cultivó la advocación a la deidad Quetzalcóatl (ver lámina 1), de quien tomaría el futuro nombre de Ce Acátl Topiltzin Quetzalcóatl (personaje histórico referido en la crónicas).

Figura 15 Quetzácóatl (deidad). En acción ritual de sacrificio



Fuente: Códice Florentino, lib. III, f. 9

<http://pueblosoriginarios.com/meso/valle/azteca/codices/florentino/florentino.html>

Se sabe que en el año 950 Quetzalcóatl trasladó la capital a Tula (actual estado de Hidalgo) (Florescano, 2002, si bien el autor confiere la fundación en el 870), que conoció su máximo esplendor, gracias al desarrollo de la religión, el conocimiento y las artes. Al querer imponer el culto preeminente de Quetzalcóatl, por encima del dios guerrero Tezcatlipoca, podía propiciar una delicada subordinación religiosa que podía conducir al monoteísmo; los sacerdotes advocates a Tezcatlipoca le urdieron una trampa, se le dio a beber pulque (aguamiel fermentado). Ese episodio es referido en la crónica mitológica de que Tezcatlipoca vestido de anciano se le presentó al palacio y le invitó a beber el pulque. Luego de embriagarlo, condujo a la hermana de Quetzalcóatl a la alcoba de su hermano. Quetzalcóatl al enterarse de que había abusado de su hermana y roto el celibato decidió abandonar Tula y durante veinte años caminó por el centro del territorio, haciendo escala en Tepoztlán (actual estado de Morelos), hasta llegar a la costa, luego desapareció en medio del mar océano (Golfo de México). Sus huestes fundaron varias ciudades entre ellas la más famosa fue Chichén Itzá, en el año 1000 (<http://www.teotihuacanenlineateotihuacan.com/2010/07/despues-de-la-caida-de-teotihuacanlos.html>).

Tollan-Xicocotitlán (Tula) cae en el 1160 (Florescano, 2002, el autor atribuye la fecha de 1070. También afirma que Xólotl incursionó en la parte sur y oriental de la cuenca en 1244, siglo XIII), arremetida por tribus chichimecas y con ello decae el último rey tolteca Huémac (Dewey, UNAM). Se sabe que durante mil años se dieron movilizaciones de tribus del norte que fueron designados como chichimecas (descendientes o linaje de perros, en despectivo, como la frase hijo de perra), desde 1120 merodearon las posesiones toltecas y llegaron a establecerse en la gruta de Tepeapulco (Leduc y Pardo, <http://www.tulancingo.com.mx/biografias/xolotl/index.htm>), tomando varias poblaciones del actual estado de Hidalgo como son Tutotepec, Meztitlán, Huasca, Atotonilco, Actopan, Zempoala, Chilcuautla e Ixmiquilpan. La peregrinación que es resaltada y comentada por las crónicas elaboradas en el siglo XVI es la que encabezó Xólotl (ver Lámina 2).

Figura 15.1 Xólotl. Entrada de Xólotl al altiplano y a la zona de lagos



Fuente: Códice Xólotl (1545)

<http://pueblosoriginarios.com/norte/suroeste/chichimeca/chichimeca.html>

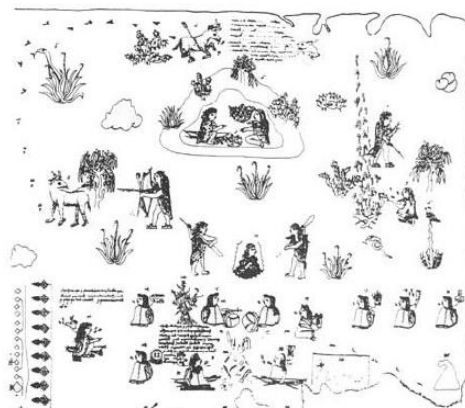
José Omar Tinajero Morales

<http://acciontepe.blogspot.mx/2014/06/el-rey-xolotl.html>

Los Annales de Cuauhtitlán y los códices se referían a tribus bárbaras...

...En el año 5-Caña vinieron a acercarse los chichimecas; vivían como flechadores (cazadores), no tenían casas, no tenían tierras, su vestido no eran capas tejidas, solamente pieles de animal era su vestido, y con yerba también lo hacían. Sus hijos sólo en redcillas, en "huacales" se criaban. Comían tunas grandes, grandes cactus, maíz silvestre, tunas agrias. Mucho se afanaban con todo esto... (León Portilla, 1967).

Eran nómadas rudos que vivían de la recolección de insectos y de hierbas y vegetales, por ello portaban arcos, flechas, cerbatanas y cuchillos, moraban en cuevas o rústicos recintos de varas y hojas de maguey (ver Figura 3).

Figura 15.2 Vida nómada de los Chichimecas

Fuente: Códice Quinatzin

<http://pueblosoriginarios.com/norte/suroeste/chichimeca/chichimeca.html>

Los arqueólogos e historiadores no han podido establecer con precisión su lengua que iba entre el otomí, mazahua o pame, siendo dominantes las poblaciones de lenguas de la familia otopame y los huastecos de filia mayense. Se les denominaba popoloca, similar a bárbaro (León Portilla, 1967). Si bien estas mismas fuentes describen una importante organización socio-política (Mohart, 1999) y de algunas habilidades como los censos, el manejo de cargos, distribución de tierras, manejo hidráulico y obras de irrigación y manejo del parentesco en linajes o castas, permiten establecer un mayor desarrollo que el adjudicado por las fuentes (López Lujan, 1989).

Los historiadores Ixtlixóchitl y Torquemada narran que Xólotl inició estas andadas y tuvo que emigrar al sur debido a que su hermano mayor, Achcautzin, heredó el trono de su padre llamado Tlamacatzin (quien a su vez fue hijo de Mezeloquixtin y éste a su vez de Icautzin), de modo que provenía de una cierta organización socio-política establecida que manejaba el linaje de castas y que contrasta con el calificativo de chichimecas, aunque cualquier migración norteña era calificada con este nombre (Mohart, 1999).

A fines del siglo XII y principios del XIII arribó a Tula y Actopan hallándolas desiertas Xólotl no quiso establecer población, siguió su camino (León Portilla, 1967, Apud en Fernando de Alva Ixtlixóchitl). En su paso por la Huasteca Xólotl conoció y se unió con una mujer de nombre Tomiyauh, noble de la provincia de Pánuco, que se presume que era de Tampico (Mohart, 1999), lo que le permitió la unión de los huastecos o tohueyos. A su entrada por el noroeste del Valle de México por Mizquihuala, pasaron por Actopan y en el lago en Xaltocan (Mohart, 1999, p. 16),³ que ocuparon por breve tiempo, hasta que se establecieron en un lugar que le puso Xoloc (actual municipio de Tepotzotlán) y cambió su residencia a Tenayocan Oztopolco (lugar de las muchas cuevas), cercano a los establecimientos toltecas de Tenayucan y Tultitlán (Mohart, 1999) donde estableció la cabecera del señorío (actual municipio de Tlanepantla), por ser sitio –según dice Alva Ixtlixóchitl- de cuevas y cavernas (ver Lámina 4) en la Sierra de Guadalupe (Tinajero, <http://acciontepe.blogspot.mx/2014/06/el-rey-xolotl.html>).

³ Enrique Florescano establece la llegada de Xólotl en el 1242, sin embargo otras fuentes consignan el año de fallecimiento en 1232 (Florescano, 2002).

Figura 15.3 Entrada de Xólotl al altiplano y a la zona de lagos



Fuente: Códice Xólotl.

<http://pueblosoriginarios.com/norte/suroeste/chichimeca/chichimeca.html>

Descendencia de Xólotl, expansión chichimeca y formación del Acolhuacan

En el códice Xólotl el personaje aparece en el cerro de Tenayuca (ver lámina 2), aparece su mujer en el cerro de la parte alta y en la parte baja aparecen sus hijos, que simboliza, juntos con los pies que indican el reconocimiento de territorio y la toma de posesión de las tierras que realiza junto con su hijo Nopaltzin, que llegaría a conocerse como el Chichimecatlalli, que quiere decir la tierra Chichimeca (hoy comprende la parte de Cuautitlán, Tlalnepantla, Ecatepec, Cempohualtepec, Tepepulco, Oztotepec, Tecpactepec, Tonantepec, Cahuac), Nopaltzin se va más al este y toma Oztotipac, Tepetlaoztoc, lo que hoy es Nezahualcóyotl, Tzinacanoztoc, Cuahyacatl, Tezcuztingo, Huexotla, Techacalco y Texcoco, regresando a Xoloc (ver lámina 5) para reunirse con su padre (Mohart, 1999; Tinajero,

<http://suite101.net/article/acolhuacan-texcoco-y-la-cultura-acolhua-a51452#.VP3AyvyUfUE>).

Tanto los hijos de Xólotl como las numerosas tribus chichimecas fueron distribuidas hacia los cuatro puntos cardinales, con lo cual tuvo que entrar en alianzas matrimoniales que le permitieron establecer los señorío de Xaltocan y el que a la postre resultaría célebre, nada menos que Azcapotzalco (Tinajero, <http://suite101.net/article/acolhuacan-texcoco-y-la-cultura-acolhua-a51452#.VP3AyvyUfUE>) sometiendo a buena parte de los pueblos del altiplano bajo su mando (en los siglos XIV y principios del XV). Con lo cual se da comienzo a la integración imperial que caracteriza al periodo posclásico (Nalda, 1983).

Figura 15.4 Xólotl con su hijo Nopaltzin en Xóloc



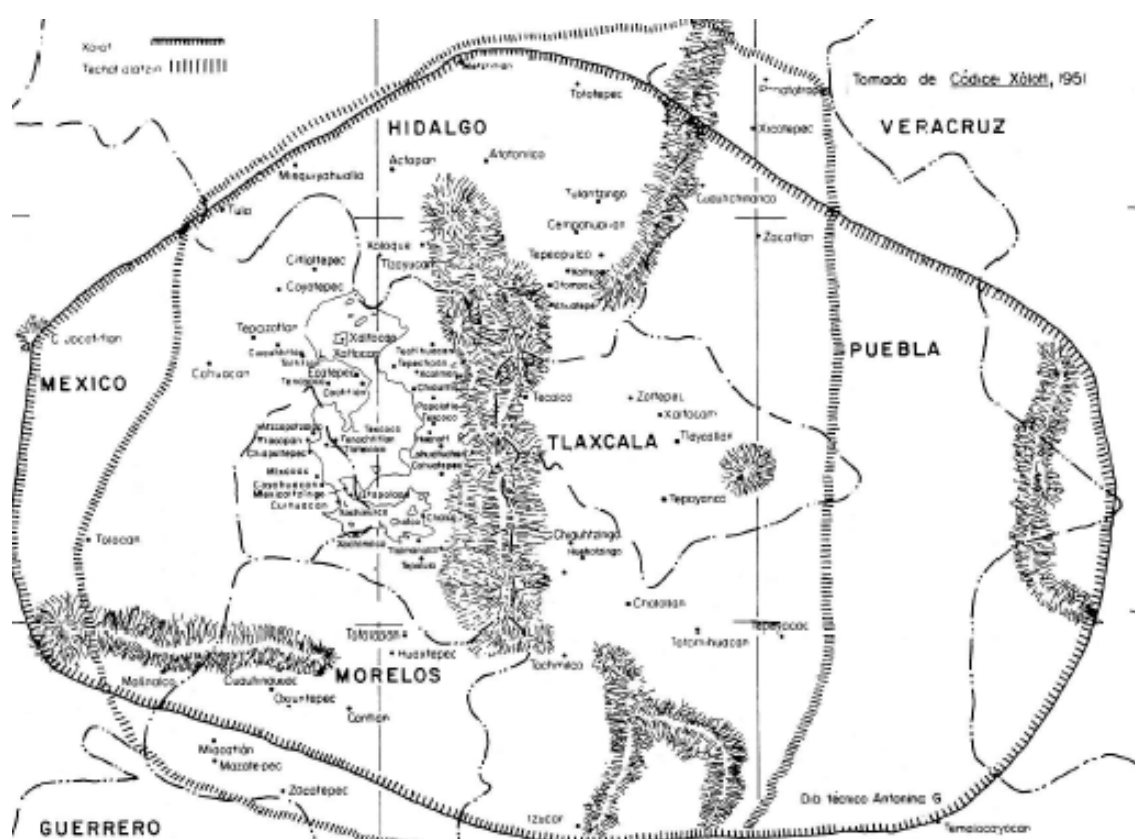
Fuente: Códice Xólotl

<http://pueblosoriginarios.com/norte/suroeste/chichimeca/chichimeca.html>

Ya sin la ayuda del padre, Nopaltzin (gobernó de 1232-1263) se dedicó a recorrer más tierras hacia el oriente y sur del altiplano (Pueblos Originarios, <http://pueblosoriginarios.com/norte/suroeste/chichimeca/chichimeca.html>, de esta fuente se utilizan las fechaciones de gobernantes), en lo que se conocería como Acolhuacan, con lo cual sometió a su dominio directo el Valle de Teotihuacan, Texcoco, Coatlinchán, Chimalhuacán, Chalco e incluso Cholula y sus zonas y pueblos adyacentes (como Tecalli).

De manera que estas nuevas conquistas se agregaron al Chichimecatlalli, que antes de la muerte de Xólotl acaecida en 1232, éste ordenó dividir las en 4 provincias localizadas al Norte de la Cuenca de México, que llegaba hasta el Nevado de Toluca, al sur llegaba a Izúcar y Atlixco, incluso hasta el Cofre de Perote, al nororiente hacia Tulancingo, Huachinango, Meztlán y Cuetzalan, hacia el suroriente en las estribaciones del Pico de Orizaba. Estas mismas huestes se desplazan hacia lo que es hoy Puebla y Tlaxcala (León Portilla, 1967), y fundan las poblaciones de Cuauhtinchan y Totonihuacan (ver mapa 1).⁴

Figura 15.5 El Chichimecatlalli de Xólotl y los dominios de Techotlatzin



Fuente: Leonardo López Luján. Las invasiones chichimecas en el altiplano central.

A la llegada de nuevos grupos chichimecas éstos son asimilados, ubicados y dotados de tierras, entre ellos sobresalen los tepanecas, que consolidarían la poderosa ciudad-estado de Azcapotzalco, también los otomazahuas y los acolhuas (López Luján, 1989). Se establecen varias alianzas matrimoniales con mujeres toltecas de ahí se establece el linaje Tolteca-Chichimeca, es gracias a ello que Nopaltzin –asentado en Tenayuca- se casa con Atotoztli, princesa culhuacana de linaje tolteca, y tienen a un hijo que le llaman Tlotzin Pochotl (gobernó de 1263 a 1298).

⁴ Cholula tiene influencia tolteca posterior a la desaparición de Tula.

Éste es educado bajo las enseñanzas toltecas. Los chichimecas al mando de Nopaltzin y Toltzin son forzados mediante instructores chalcas a practicar la agricultura, actividades religiosas y culturales, de este modo se obliga al uso de la lengua náhuatl, lo cual provocó varios descontentos y desacuerdos del común y de capitanes, lo que valió que se les obligara a emigrar o que decidieran por voluntad propia medida semejante a Metztlán y Totepec y a otros lugares del norte de donde provenían (López Luján, 1989; León Portilla, 1967).

Esto es parte de un episodio del Códice Tlotzin en el que durante una correría de caza en la parte de Coatlinchán se halla con un personaje chalca de estirpe tolteca, de nombre Tecpoyo Achcauhtli (chalca cuílateca, del Peñón de Xico), quien le pide a Tlotzin que le deje estar a su lado, aunque el soberano no entiende palabra alguna acepta que esté con él. Tecpoyo lleva la caza a cuevas y después le asa y cocina los alimentos, ya que los chichimecas comían carne cruda (ver lámina 6). Después probó los tamales y el atole. Aprendió las ceremonias religiosas. De esos encuentros conoció a Pachxochitzin (Forecita de Heno),⁵ mujer de linaje tolteca e hija de Cuauhtlápall, uno de los señores de Chalco

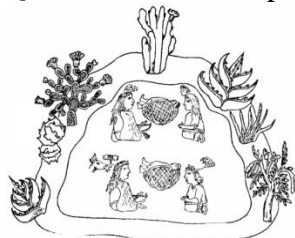
Figura 15.6 Tecpoyo Achcauhtli enseña a Tlotzin y a la esposa de éste cómo asar la carne



Fuente: Códice Mapa Tlotzin, citado en: León Portilla, El proceso de aculturación..., Op. Cit.

Tlotzin se casa con Pachxochitzin, quien concibe un hijo que llama Quinatzin Tlaltecatzin (1298 a 1357), quien es educado bajo los principios toltecas (ver lámina 7). Al suceder a su padre decide establecerse primero en Tlazallan Tlallanóztoc, de ahí traslada la capital de su reino de Oztoticpac a Coatlinchán, a Huexotla y luego a Texcoco (León Portilla, 1967; Mohart, 1999; en estas obras se mencionan las preferencias que tenían los gobernantes por habitar cuevas y cavernas, Tlotzin no fue la excepción).

Figura 15.7
Tlotzin y Quinatzin con sus esposas e hijos



Fuente: Códice Tlotzin, citado en: León Portilla, El proceso de aculturación..., Op. Cit.

⁵ “el modo que tenían en la jura y coronación de los emperadores chichimecas era coronarlos con una yerba, que se dice *pachxochitl*, que se cría en las peñas, y ponerles unos penachos de plumas de águila real encajados en unas ruedecillas de oro y pedrería que llamaban cocoyahualol, juntamente con otros dos penachos de plumas verdes que llamaban tepilotl que lo uno y lo otro ataban a la cabeza con unas correas coloradas de cuero y venado.” Ixtlilxochitl, citado en Mohar, El mapa Qunatzin..., Op. Cit., p. 23.

Los chichimecas son forzados a reconcentrarse y a edificar poblaciones y ciudades. Es en Texcoco que en 1327 se radican dos grupos procedentes de la Mixteca y poseedores de alta cultura, los tlailotlaques y los chimalpanecas, artífices y –según Ixtlixóchitl- sabios de linaje tolteca (ver lámina 8), que a la postre influncian y convierten a Texcoco como el centro cultural más importante del mundo posclásico (llamada la Atenas mesoamericana), por sus prácticas, creencias y costumbres más refinadas.

Figura 15.8
Quinatzin recibe a tlailotlaques y chimalpanecas



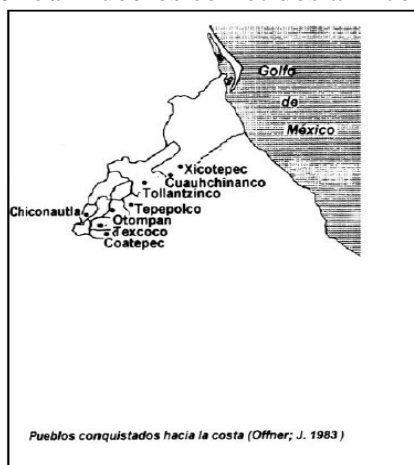
Fuente: Códice Tlotzin, citado en: León Portilla, El proceso de aculturación..., Op. Cit.

El sucesor de Quinatzin fue Techotlala Coxcoztzin (vale señalar que fue criado y educado por una nana culhua). Como Soberano gobernó de 1357 a 1409 (León Portilla, 1967) y durante su mandato impuso con severidad varias medidas, como idioma único el náhuatl, al igual que su padre obligó la agricultura para que ésta se hiciera con procedimientos culturales y religiosos y no en hoyos de topos y serpientes, de tal manera que por estas medidas amplió la superficie de las tierras cultivadas. Impuso las creencias, usos e instituciones de gentiles (abandonando las del común), al punto de que quien ocupase cargo público debía de hablar náhuatl (Florescano, 2002). Esto se debe en gran parte a lo que comenta Chimalpain Cuauhtlehuanitzin:

Pero a él lo crió una mujer noble de Culhuacán, llamada Papaloxochitzin, "Pequeña flor de mariposa", persona noble de lengua náhuatl. Ella lo crió ya, en una cuna. Pronto le enseñó la lengua náhuatl, la lengua de los toltecas. También lo vistió con su tilma, con su braguero. La lengua que primero hablaban los tezcocanos era el idioma chichimeca, hablaban como popolocas, y por primera vez, él llegó a hablar bien el náhuatl, Techotlala Coxcoztzin (León Portilla, 1967, Apud en: Chimalpain Cuauhtlehuanitzin, Tercera Relación).

Como soberano se distinguió en dictar leyes, concertar alianzas y lograría extender los dominios de Texcoco (hacia lo que hoy es parte del Totonacapan y en la Sierra Norte de Puebla, ver mapa 2).

Figura 15.9 Pueblos sometidos al Acolhuacan



Fuente: Luz María Mohar Betancourt. El mapa Quinatzin

También protegió a los perseguidos que convenían al desarrollo de su reino y a sus planes, como fue el caso de los que huían de la ira de Coxcox, Señor de Culhuacán, que se trataba de cuatro barrios toltecas del cerro Huexachtécatl (Mohart, 1999). Al protegerlos y darles cobijo en Texcoco a estas personas de linaje tolteca (culhuas, que en ese entonces se usaba como similar a tolteca, por el desarrollo alcanzado por Culhuacán se le consideraba la heredera directa de tal linaje) les destinó a la ayuda del gobierno, los asentó en cuatro barrios: le brindó un barrio encabezado por Ayocuan de la familia de los mexitin; los colhuaques dirigidos por Naúhyotl recibieron su barrio; el tercer barrio fue para los huitzimahuaques representado por Tlacomihua; el último fue para los panecas liderados por Achitómetl. Techotlala tomó como esposa a Tozquentzin, hija del Señor de Coatlinchan (Mohart, 1999).

Las ciudades formadas por Techotlala fueron educadas en la cultura de la flor y el canto, es decir, se introdujo el cultivo de la música, el canto y la poesía forjada por los cuicapicque, que ganaría fama en todo el territorio del altiplano. Se introducía en las cortes las alegradoras –mujeres de placer- a las que hay que seducir con el verso.

Techotlala se casó con Tozquentzin. Su primer hijo le llamaron Ixtlixóchitl Ome Tochtli, a quien le concedió pueblos para poderlos gobernar en edad adecuada: Tepetlaoztoc, Teotihuacan, Tezoyocan, Tlalaxapan, Tizayocan Ahuatepec, Axapochco y Quauhtlatzinco (Mohart, 1999). Destaca la campaña militar para controlar Tulancingo, población otomí, que constituía el paso de los pochtecas o comerciantes hacia la Huasteca, con ello dominaba el comercio con poblaciones tan importantes como Huauchinango y Xicotepec.

Ixtlixóchitl intentó frenar las ambiciones tecpanecas casándose con Matlachihuahutzi, hija del que fue segundo tlatoani mexica Huitzilihuitl, y hermana de Chimalpopoca, en ese momento Huey Tlatoani o Señor de México-Tenochtitlan. Del matrimonio crecieron dos hijos, uno fue Netzahualcóyotl Acolmiztli, y la otra fue Atotoztzin o Tozcuentzin (Mohart, 1999). Tezozómoc convence y obliga a Chimalpopoca, Señor de México-Tenochtitlan, y a Tlacaatéutl, Señor de Taltelolco, para que eviten el reconocimiento de Ixtlixóchitl; a la vez que logra que se rebelen los pueblos sometidos a Texcoco para que dejen de pagarle tributos (Mohart, 1999).

Antes de su muerte, Techotlala le advirtió y previno a Ixtlixóchitl de las ambiciones que movían a Tezozómoc, pero no fueron suficientes los consejos ya que Tezozómoc, líder de los tecpanecas de Azcapotzalco, se autoconsideró descendiente de Xólot –incluso adoptó su nombre, según se expone en los Annales de Cuautitlán- para pelear y ganar la sucesión en Tenayuca (Mohart, 1999), se apoderó de Xaltocan, de Coyoacán, Chalco, Amecameca, Ocuita, Malinalco, Cuaunáhuac, obligando el pago tributario de Culhuacán, para intentar formar su imperio. Texcoco no fue la excepción y fue objeto de guerra e intervención del trono de Ixtlixóchitl (gobernó de 1409 a 1418). El nuevo rey fue destronado en 1418, perseguido y asesinado por las huestes de Tezozómoc.

La guerra estalló y duró cuatro años en los que Ixtlixóchitl logró someter a varios pueblos: Xaltepec, Otompan, Axapochco, Aztaquemeca, Temazcalapa, Tollan, Xilotepec, Citlaltépec, Tepoztlan y Cuautitlán (Mohart, 1999). Tezozómoc fingió reconocer a Ixtlixóchitl y desactivar ejércitos, lo cual fue aprovechado para que Chalco y Otompan, además de la traición de los chimalpanecas, abrieran el paso a la persecución y asesinato de Ixtlixóchitl, ante los ojos expectantes y horrorizados de su hijo Netzahualcóyotl que fue oculto en la copa de un árbol (Mohart, 1999). Su cuerpo fue amortajado y quemado, las cenizas fueron recogidas por un macehual de nombre Chichiquil, de Tlailotlacan.

Figura 15.10 Territorio Tepaneca y del Acolhuacan



Fuente: Carlos Santamarina Novillo.
El Acolhuacan bajo el dominio tepaneca.

Los aliados de Ixtlixóchitl, de los pueblos de Ixtapalocan, Zohuatepec, Cohuatepec, Cohuatlinchan, Huexotla, Tepetlanexco, Texcoco, Tezapan, Chiautla, Tepetlaotoc y Xalatzinco tuvieron que huir con rumbo a Huexotzinco y Tlaxcala. Tezozomoc se reservó para sí el botín y los tributos y dejó que el Señor de Cuatlinchán se encargara de acopiarlos. Tlatelolco recibió la parte de Huexotla y Chimalpopoca recibió Texcoco, también se benefició el Señor de Acolman (Mohart, 1999; Carlos Santamarina, 2006).

El dominio tepaneca de Azcapotzalco que pesó sobre el Acolhuacan pospuso la toltequetización creciente, que fue sacudida hasta 1428 con la derrota de los tepanecas por la triple alianza, en la que participó México-Tenochtitlan, Tlacopan y Texcoco (López Luján, 1989) acaudillado por Netzahualcōyotl (gobernando de 1418 a 1472).

Conclusiones

La irrupción chichimeca en el mundo prehispánico en la etapa de lo que se denomina posclásico, caracterizada por las ciudades-estados con fuertes tendencias imperialistas, modifica cronotópicamente el paisaje y el ambiente del altiplano, en particular del centro oriente, al punto de que se conforma una nueva región que comprende de Temascalcingo, Tulancingo, el Nevado de Toluca y la Sierra Norte de Puebla (Cuetzalan, comprendiendo parte del Totonacapan) en la parte norte; hacia el sur llega a Cuautla, Atlixco, Cholula, Izúcar de Matamoros, estribaciones del Pico de Orizaba; al oriente, hacia el Cofre de Perote hasta Huauchinango y Chignahuapan. Además de las poblaciones que quedan comprendidas en la parte de los lagos, desde el norte con Tenayuca, Cuautitlán, Tlanepantla, Acapotzalco, hacia el oriente teniendo como cabezas Coatlichán, Huexotla y Texcoco.

Esta conformación espacio-temporal chchimeca es objeto de debate y de precisión sujeta a la indagación histórica.⁶

Referencias

Delgado de Cantú, Gloria M., et. al. (2002) Historia de México. Vol. 1. México, Pearson Educación.

http://books.google.com.mx/books?id=RC5zaL-9M1MC&pg=PA152&lpg=PA152&dq=x%C3%B3lotl&source=bl&ots=Go3N1e-wCT&sig=hAi8fo3St87c4vEoC7m45QnyFxQ&hl=es&sa=X&ei=3qsOU_PoNczy2gXipoCwDw&ved=0CDMQ6AEwAzgK#v=onepage&q=x%C3%B3lotl&f=false.

Dewey, Dewey (1983). *Huemac: el fiero de Cincalco*. En: Estudios de Cultura Náhuatl. México, UNAM-IHH. N° 16.

<http://www.historicas.unam.mx/publicaciones/revistas/nahuatl/pdf/ecn16/250.pdf>

Florescano, Enrique (2002). *El Altépetl*. En: Revista El Fractal. N° 42.

<http://www.mxfractal.org/F42Florescano.htm>

Leduc, A. y Luis Pardo. Diccionario de Geografía, Historia y Biografías Mexicanas.

<http://www.tulancingo.com.mx/biografias/xolotl/index.htm>

León Portilla, Miguel (1967). *El proceso de aculturación de los chichimecas de Xólotl*. En: Estudios de Cultura Náhuatl. México, UNAM-IHH, N° 7.

<http://www.historicas.unam.mx/publicaciones/revistas/nahuatl/pdf/ecn07/089.pdf>

López Luján, Leonardo (1989). *Las invasiones chichimecas en el altiplano central*. En: Atlas histórico de Mesoamérica. México, Ediciones Larousse.

http://www.mesoweb.com/about/articles/Altiplano_chichimeca.pdf

<http://www.mesoweb.com/about/leonardo.html>

Mohar Betancourt, Luz María (1999). El mapa Quinatzin. De valientes guerreros chichimecas a sabios y poderosos gobernantes. Tesis Doctoral. México, Universidad Iberoamericana.

Nalda, Enrique (1975). *El mundo prehispánico*, en: México, un pueblo en la historia. México, Ed Nuestro Tiempo.

Pueblos Originarios (de México). *Dinastías*.

<http://pueblosoriginarios.com/norte/suroeste/chichimeca/chichimeca.html>

Santamarina Novillo, Carlos (2006). El Acolhuacan bajo el dominio tepaneca. Un capítulo de expansión de Atzacapotzalco, en: Anales del Museo de América, 14. Madrid, Universidad Complutense.

⁶ En Wikipedia se ha instado a este debate. Su nota dice: “Por otro lado –según el estudio de Charles Dibble del Códice Xólotl- la propuesta de que al iniciar su reinado este segundo tlatoani su territorio abarcaba de poniente a oriente *desde el Nevado de Toluca hasta el Pico de Orizaba en Veracruz, y de norte a sur desde el señorío de Metzítlan en Hidalgo hasta Izucar en Puebla, es exagerada*. Ya que de ser así, deberían existir pruebas arqueológicas y documentos que demuestren la superioridad e influencia que generaría tal centro rector, que de alguna manera tendría que dejar huella y que de hecho, no existe.” <http://es.wikipedia.org/wiki/Acolhuas>

Tinajero Morales, José Omar. Acolhuacan Texcoco y la cultura acolhua.
<http://suite101.net/article/acolhuacan-texcoco-y-la-cultura-acolhua-a51452#.VP3AyyUfUE>

Tinajero Morales, José Omar. El rey Xólotl, líder de los chichimecas.
<http://acciontepe.blogspot.mx/2014/06/el-rey-xolotl.html>

Teotihuacán en Línea. <http://www.teotihuacanenlineateotihuacan.com/2010/07/despues-de-la-caida-de-teotihuacanlos.html>